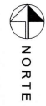
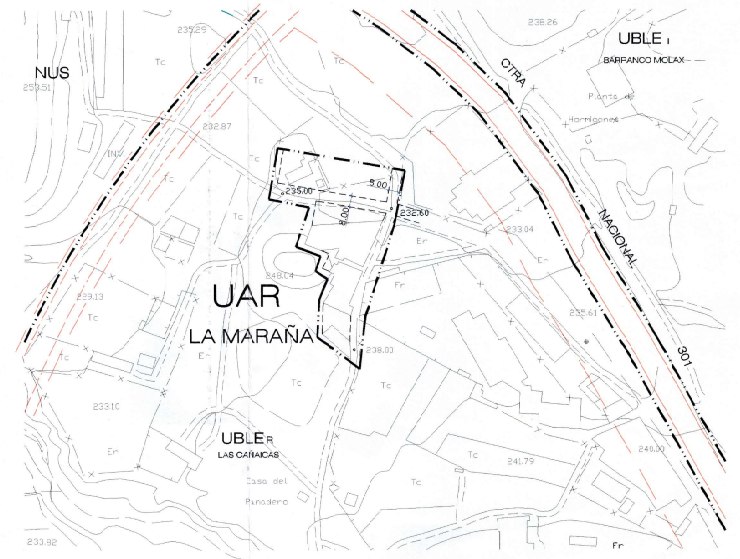




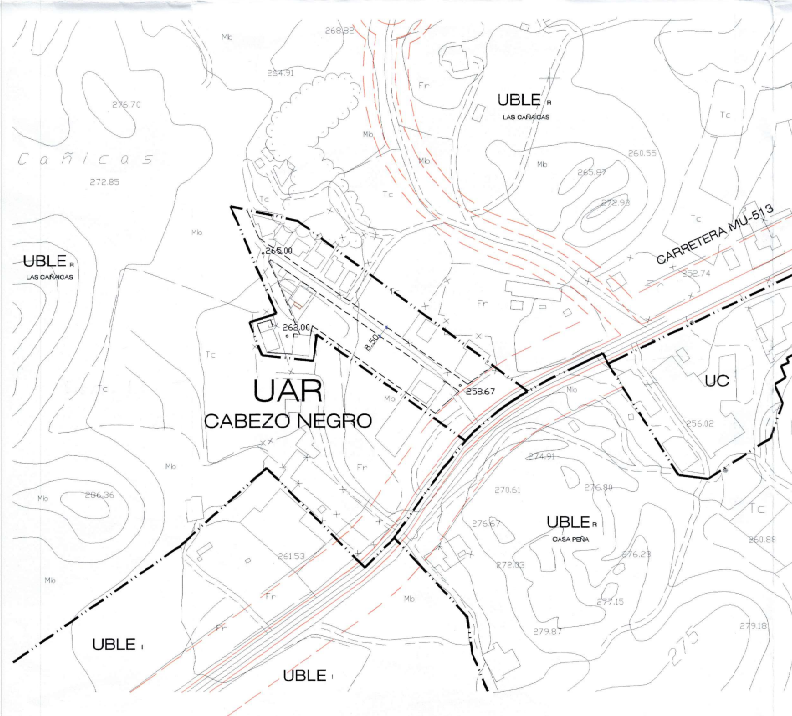
PLANO DE SITUACION
ESCALA:1/25.000



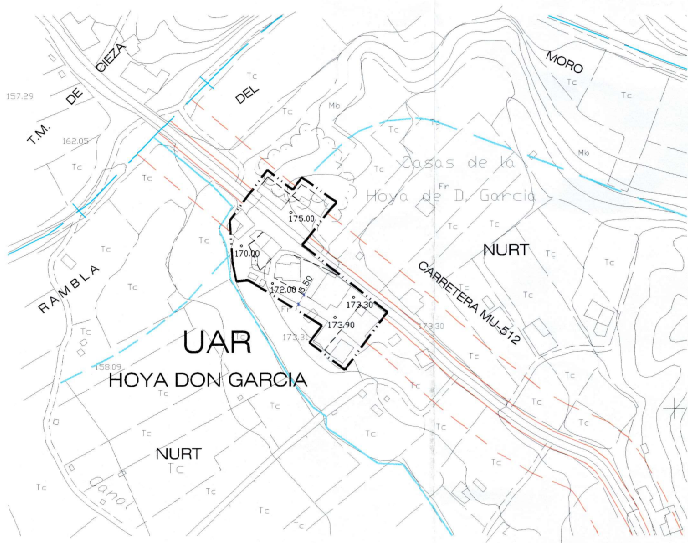
UAR
LA MARAÑA
ESCALA:1/2.000



UAR
'CABEZO NEGRO'
ESCALA:1/2.000



UAR
'HOYA D. GARCIA'
ESCALA:1/2.000



LEYENDA	
	LÍMITE CLASIFICACION DEL SUELO
	EDIFICACION EXISTENTE
	ALFEBACION PROYECTADA
	LOCALIZACION DE LA UAR
	URBANO AGREGADO RURAL

DILIGENCIA: Para hacer constar que este plano ha sido aprobado *revisado o sellado* el Pleno del Ayuntamiento de Abarrán celebrado el día **17 MAYO 2004** Abarrán **18 MAYO 2004**



 AYUNTAMIENTO DE ABARRÁN Región de Murcia		TRABAJO: "PLAN GENERAL MUNICIPAL DE ORDENACION DE ABARRÁN"	
PLANO N.º: E	HOJA N.º: 1 de 1	PLANOS DE ORDENACION	
DENOMINACION: UAR URBANO AGREGADO RURAL		AUTOR: JESUS MARTINEZ PIÑERA Ingeniero de Caminos, D.º P. 17.01.2004	
FECHA: JULIO-2.001	ESCALA: VARIAS	REVISADO POR: ENO-2.002	A. FINAL: 13 SEPTIEMBRE 2.002
MODIFICADO EN FECHA: ENERO-2.004	A. PROYECTUAL: 20 JULIO 2.002	A. DEFENSIVA: 4 AGOSTO 2.002	