

“Las autoridades le temían y le festejaban, y los pobres le amaban y le temían como a su señor natural.”

Conde de Carnarvon (1827)



Sierra de la Pila desde Las Pocicas



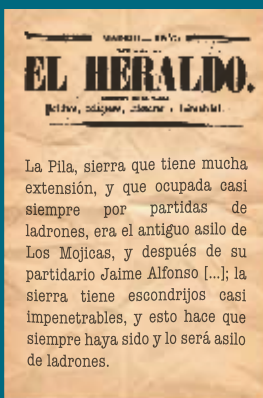
¿Te atreves a ir tras las huellas de Jaime «el Barbudo»?

Más información sobre la vida del bandolero

La Sierra de la Pila fue refugio del bandolero Jaime «el Barbudo» (1783-1824). En las primeras décadas del siglo XIX, con su trabuco y cuadrilla, cabalgaba fugitivo de la ley por ésta y otras sierras cercanas, como la de Quibas, El Carche, Abanilla o Crevillente (su pueblo natal); un amplio territorio, entre Murcia y Alicante, donde ha dejado una rica tradición oral, así como numerosa toponimia ligada a su persona. «Cueva de la Excomunión o de Jaime “el Barbudo”», en suelo de Abarán, es el nombre de lugar que testimonia el paso del legendario bandolero por la Sierra de la Pila.



Retrato de Jaime «el Barbudo» reproducido por José Sáez Calvo



El Heraldo, Madrid, 25 de febrero de 1845

Territorio de Jaime «el Barbudo» es un itinerario patrimonial del proyecto Legado Vivo. Tiene como objetivo poner en valor la figura del bandolero más célebre del sureste peninsular en la Sierra de la Pila y alrededores. Caminar por el Sendero Jaime «el Barbudo» PR-MU 121 permite adentrarse en este personaje histórico y disfrutar de los valores naturales y culturales que el Parque Regional Sierra de la Pila ofrece. Seguir el Mapa del Territorio de Jaime «el Barbudo» es otra forma de visitar los lugares cabalgados por el bandolero y su cuadrilla.


Depósito legal: MU 997-2021



Legado Vivo

Proyecto, en continuo desarrollo, para la señalización, divulgación, recuperación y protección del patrimonio cultural del Valle de Ricote

legadovivo.blogspot.com

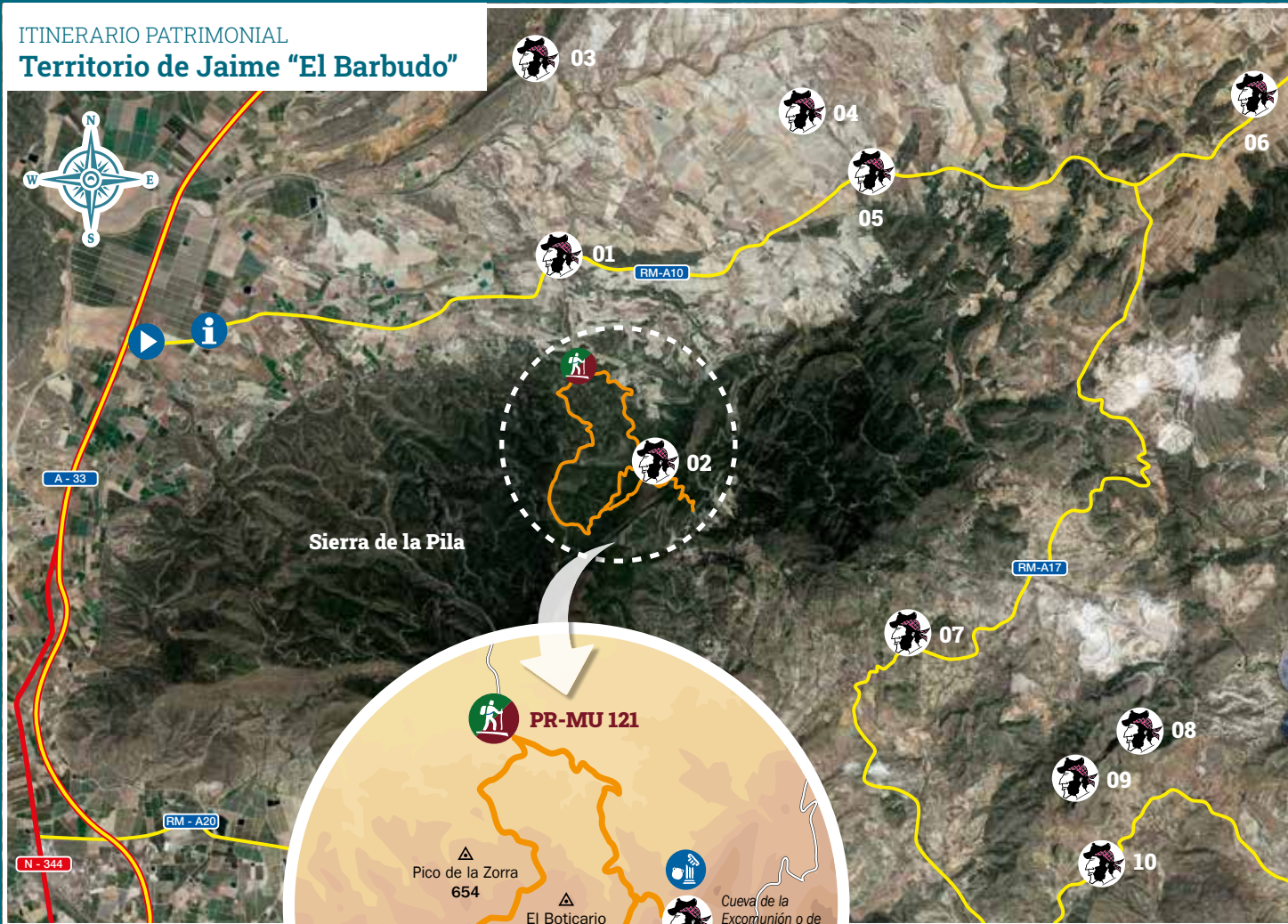


Pablo Pineda (2019)

Territorio de Jaime «el Barbudo»

Las huellas del bandolero en torno a la Sierra de la Pila Abarán





LEYENDA DE SÍMBOLOS Y LUGARES DE INTERÉS



Más informaci3n sobre el itinerario patrimonial y el mapa digital



Munición hallada en la zona

- Inicio: Salida 13 La Zarza
- Información: Casablanca

ABARÁN

- Sendero Jaime «el Barbudo» PR-MU 121
- 01. Abrevadero de las Pocicas: el barbero de Jaime «el Barbudo»
- 02. Cueva de la Excomuni3n o de Jaime «el Barbudo»

JUMILLA

- 03. Puerta de Jaime y camino homónimo
- 04. Casas de Ecequiel (propiedades privadas)
- 05. Casa del Soldado (propiedad privada)
- 06. Cerro de Jaime (Jumilla-Abanilla)

FORTUNA

- 07. Casa-cueva de Jaime «el Barbudo» (ruinas)
- 08. Cueva de Jaime «el Barbudo» o de los Ladrones
- 09. Barranco del Corqué o de Jaime
- 10. Caprés de Enmedio: la leyenda del bandido Jaime



Abrevadero de las Pocicas

Durante tu visita...

- Respeta la fauna y la flora del entorno.
- Recuerda que está prohibido hacer fuego.
- Hazte responsable de los residuos que generes.
- Lleva sujeta a tu mascota y recuerda recoger sus excrementos.
- Camina siempre por el sendero autorizado. Crear atajos deteriora el suelo.
- Evita hacer ruido, ya que molesta a la fauna y a otros visitantes.
- Conserva los elementos de interés geológico, arqueológico e histórico, sin alterarlos ni llevártelos. Son un bien de todos.
- En caso de emergencia, llama al 112.



Cueva de la Excomuni3n o de Jaime «el Barbudo»